ORDENANZA IX - Nº 148

ANEXO

II

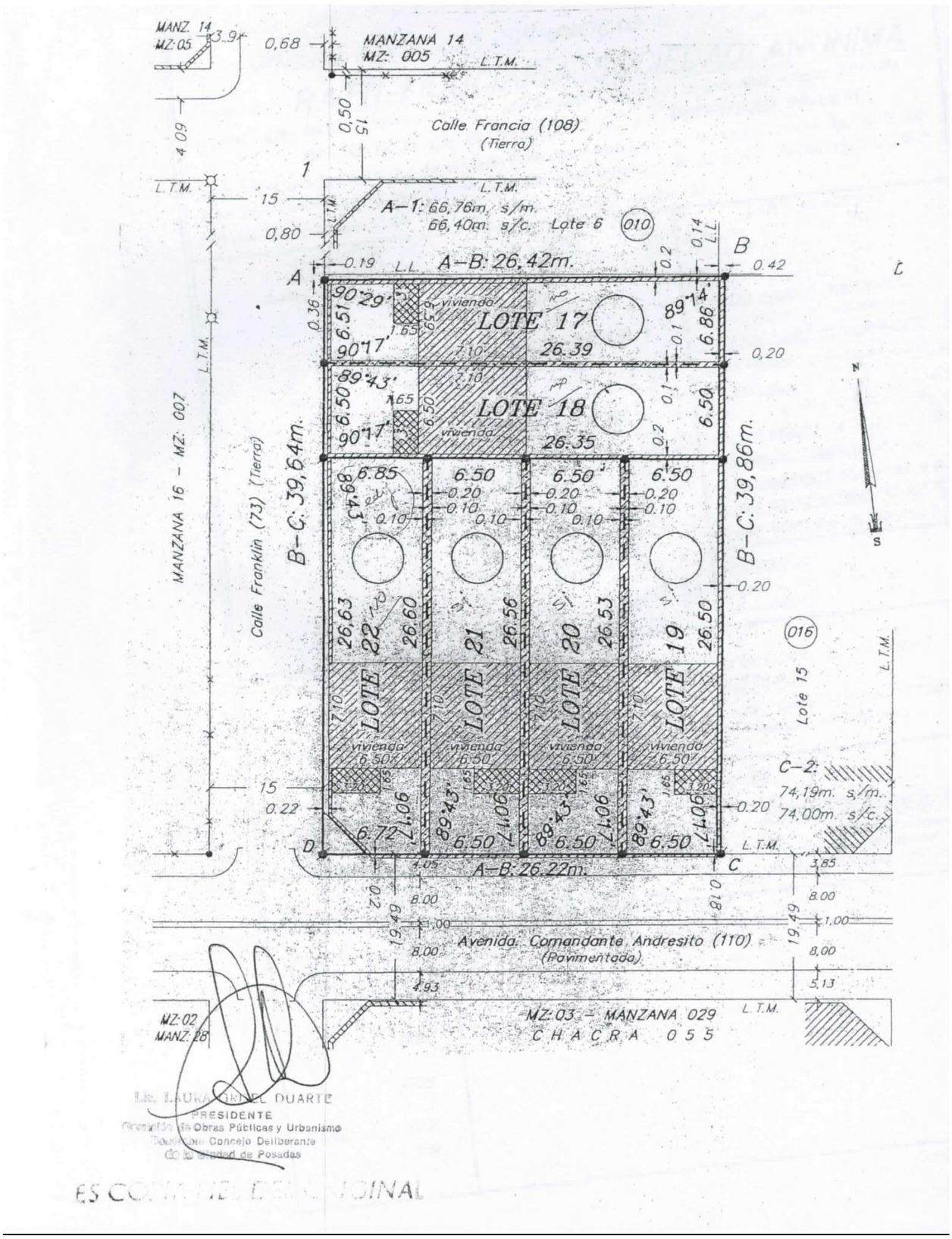

CROQUIS SEGUN TITULOS Y PLANO DE MENSURA N° 29.146 (D.G.C.)

DE OCHAVA:

La superficie de ochava es zona de restricción al dominio, destinada al uso público.

Superficie: 4.00 m2.

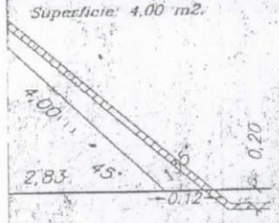

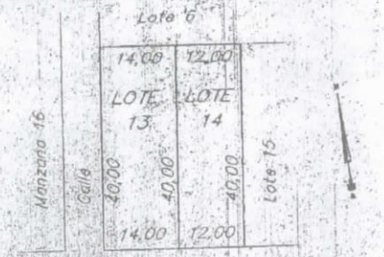

PLANILLA DE AFECTACION DE TITULOS:

LOTE	LOTE 13 I.R.P.I.: Dpto. Capital (04) Mat. 39623 (26/10/2006)	LOTE 14 I.R.P.I.: Dpto. Capital (04) Mat. 376/6 (25/10/2000)	TOTAL
17	92,47 m2	81,36 m2	173,83 m2
18	91,00 m2	78,00 m2	169,00 m2
19	—	172,35 m2	172,35 m2
20	18,99 m2	53,55 m2	172,54 m2
21	172,77 m2	—	172,77 m2
22	180,58 m2	—	180,58 m2

REFERENCIAS:

- Parcela Catastral
- Mojón madera encontrado según plano N°37.762 (D.G.C.)
- Mojón barra colocado
- Poste esquinero
- Alambrado
- s/m Según Mensura
- s/c Según Catastro
- s/t Según Título
- s/p Según plano N°29.146 (D.G.C.)
- L.T.M. Línea Teórica Municipal
- Cordón Cuneta
- M° Manzana Catastral
- Medianera
- Const. mampostería cubierta
- Const. mamp. semicubierta



DETALLE DE SUPERFICIES

Superficie Lote 13 s/t y s/p N° 29.146 (DGC)		360,00 m2
Superficie Lote 14 s/t y s/p N° 29.146 (DGC)		480,00 m2
Suma Superficies Lotes 13 y 14 s/t y s/p. N° 29.146 (D.G.C.)		840,00 m2

BALANCE DE SUPERFICIES

Superficie Lote 17 s/m	176,57 m2
Superficie Lote 18 s/m	171,43 m2
Superficie Lote 19 s/m	172,35 m2
Superficie Lote 20 s/m	172,54 m2
Superficie Lote 21 s/m	172,77 m2
Superficie Lote 22 s/m	180,58 m2
Superficie total s/m	1.040,15 m2
Suma Superficies Lotes 13 y 14 s/t y s/p N° 29.146 (D.G.C.)	1.040,00 m2
Diferencia en más (+)	0,15 m2



MARGARITA AGUILERA

...entos de Dominio Fiduciario

PROVINCIA DE MISIONES

DEPARTAMENTO CAPITAL

MUNICIPIO POSADAS

...udad de Posadas — Chacra 056 — Manzana 17 —
...nificación Lotes 7 y 8 — Lotes 13 y 14

MENSURA PARTICULAR CON UNIFICACION Y FRACCIONAMIENTO

...ROPIETARIO: **RATTI FIDUCIARIA SOCIEDAD ANONIMA**

...ción Registro Público de Comercio: Nº 72 - Folios 635/642 - Libro 4/98 de Soc. Anon. - Fecha 5/11/1998

INSCRIPCION EN EL REGISTRO DE LA PROPIEDAD INMUEBLE

...ote 13) - Departamento Capital (04) - Folio Real Matrícula Nº 39.623 - Fecha 15/09/2.005
...ote 14) - Departamento Capital (04) - Folio Real Matrícula Nº 39.676 - Fecha 15/09/2.005
...rtida ... arias Nº 84.755 (Lote 14) y Nº 84.766 (Lote 13)

CROQUIS DE UBICACION

DATOS MUNICIPALES

ZONA Nº ...
Nº MUNICIPAL ...
Finca Nº ...
Finca Nº ...
SERVICIO PUBLICO DOMICILIARIO
...
SERVICIOS PUBLICOS GENERALES
...
VIA PUBLICA
...
AVALUO FISCAL $ ...
PADRON DE COMERCIO Nº ...
FICHA INMUEBLES Nº ...
PLANO CONSTRUCCION ...
PLANO MENSURA: 29.775 ...

ARROGACION

...rrogación Nº 68/...
...posición

Por Propietario:

Firma:

OSVALDO ALFREDO RATTI
Presidente de RATTI FIDUCIARIA S.A.

DOCUMENTO NACIONAL DE IDENTIDAD
D.N.I. Nº 8.378.130
Domicilio Legal: Calle 31 A Nº 3.103
Posadas - Provincia de Misiones

...OMENCLATURA CATASTRAL

...EP.	:	04
...UN.	:	59
...EC.	:	09
...HAC.	:	056
...Z.		008
...ARC.	:	017
		018

Fecha de la Mensura: Marzo de 2.009

JORGE OMAR DEBARBORA
Agrimensor Nacional
Matrícula Profesional Nº 107
Domicilio ...

Firma